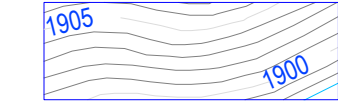


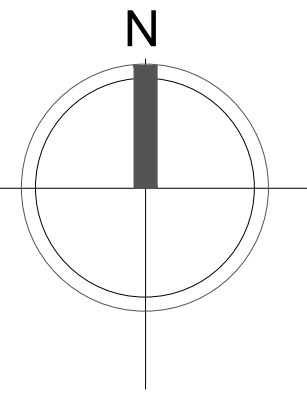
LEYENDA:

- LIMITE DE CONSTRUCCION DE MACROCELDA Y PILETA DE LIXIVIADO
- ZONA DE BOMBEO
- LIMITE DE PROPIEDAD
- 391.54ML DE TUBERIA ESTRUPACK DE 4"
- CURVAS DE NIVEL DE LA SUPERFICIE DE TERRENO EXISTENTE




NOTA:

- TUBERIA HDPE POLIETILENO DE ALTA DENSIDAD ADS O EQUIVALENTE DE DIAMETRO DE 4" RD 13.5.
- EL TAMAÑO NOMINAL PARA TUBERIAS Y ACCESORIOS ESTAN BASADO EN SU DIAMETRO INTERIOR NOMINAL.
- EN UNIONES DE TUBERIA DEBERA SER SOLDADO A TOPE POR TERMOFUSION DE ACUERDO A LOS LINEAMIENTOS DEL FABRICANTE.
- EL LIXIVIADO ACUMULADO EN ZONA DE CONSTRUCCION DE MACROCELDA DEBERA SER RETIRADO POR EL CONTRATISTA Y DEPOSITADO EN DONDE INDIQUE EL CLIENTE.
- LAS ELEVACIONES DE LAS CURVAS DE NIVEL ESTAN REFERIDAS A ALTITUDES ORTOMETRICAS (MSNM).
- LA DISTANCIA VERTICAL DE LAS CURVAS DE NIVEL DEL TERRENO EXISTENTE SON A CADA 5.0 METRO
- LAS DISTANCIAS ESTAN EXPRESADAS EN METROS.
- NIVELES ESTATICOS DE 3.0 A 10.0MTS, EN LA PARTE SUROESTE DEL VALLE, DESDE LAS FALDAS DE LA SERRANA HASTA LOS LIMITES CON LA CIUDAD DE DURANGO, AL SUR COMPRENDIDA ENTRE GABINO SANTILLAN, SEBASTIAN LERDO DE TEJADA, PRAXEDIS GUERRERO Y FELIPE ANGELES



- NOTAS DE PLANO:
- TODAS LAS COTAS Y NIVELES SE PROPORCIONARAN EN METROS.
  - NO SE TOMARAN MEDIDAS A ESCALA DE LOS PLANOS.
  - LOS PLANOS DEBERAN VERIFICARSE CON LOS CORRESPONDIENTES DE INSTALACIONES CUALQUIER DISCREPANCIA DEBERA SER CONSULTADA CON LA DIRECCION DE OBRA Y LA DIRECCION DE DISEÑO ARQUITECTONICO.
  - EL CONTRATISTA ES RESPONSABLE DE TRABAJAR SIEMPRE CON UN JUEGO COMPLETO DE PLANOS. CUALQUIER DUDA EN LA INTERPRETACION DE LOS MISMOS, DEBERA CONSULTARSE CON LA DIRECCION DE OBRA Y LA DIRECCION DE DISEÑO ARQUITECTONICO.
  - TODAS LAS COTAS Y NIVELES SE VERIFICARAN EN OBRA. CUALQUIER DISCREPANCIA DEBERA CONSULTARSE CON LA DIRECCION DE OBRA Y LA FIRMA DE DISEÑO ARQUITECTONICO.

SIMBOLOGIA



**MUNICIPIO DE DURANGO**  
**OBRAS PÚBLICAS**  
Dirección de Obras Públicas

LA. JORGE SALUM DEL PALACIO

PRESIDENTE MUNICIPAL DE DURANGO

ARO. RODRIGO ALEJANDRO MUJARES CAZAVANTES

DIRECTOR DE OBRAS PÚBLICAS MUNICIPALES

ING. RAFAEL REY MARTINEZ FLORES

SUBDIRECTOR DE INFRAESTRUCTURA VIAL Y CAMINOS

LOCALIZACIÓN

PROYECTO: CONSTRUCCIÓN Y EQUIPAMIENTO DE LA CELDA 6 DEL RELLENO SANITARIO ETAPA 1

PLANO: 10 Sist. Tuberia\_RSU MC - 10 STCL

DIRECCION: CARRETERA DURANGO-MEZQUITAL KILOMETRO 30, EJIDO GENERAL FELIPE ANGELES

SUBDIRECCION EDIFICACION CONTRATACION	CLAVE
DEPARTAMENTO PROYECTOS	10
PROYECTISTA PFE	TIPO DE PLANO ARQUITECTONICO

ACOTACIÓN: METROS ESCALA:

FECHA: 19 mayo 2022 FECHA: 19 mayo 2022 FECHA: 19 mayo 2022

SISTEMA DE TUBERIA DE CONDUCCION DE LIXIVIADO